

QUADRO DE ÁREAS	
ÁREA DO TERRENO (A1)	714,59 m ²
ÁREA EXISTENTE A REFORMAR	308,69 m ²
ÁREAS CONSTRUÍDAS	43,74 m ²
ÁREA A CONSTRUIR	1,68 m ²
ÁREA FINAL CONSTRUÍDA	354,11 m ²
ÁREA COBERTA (AC)	T.O.
ALTURA DA EDIFICAÇÃO	TÉRREA
COEFICIENTE DE PERMEABILIDADE (MÍNIMO 20%)	20,00%


RUA DR. JUVENAL MILLER -1256

PASSEIO

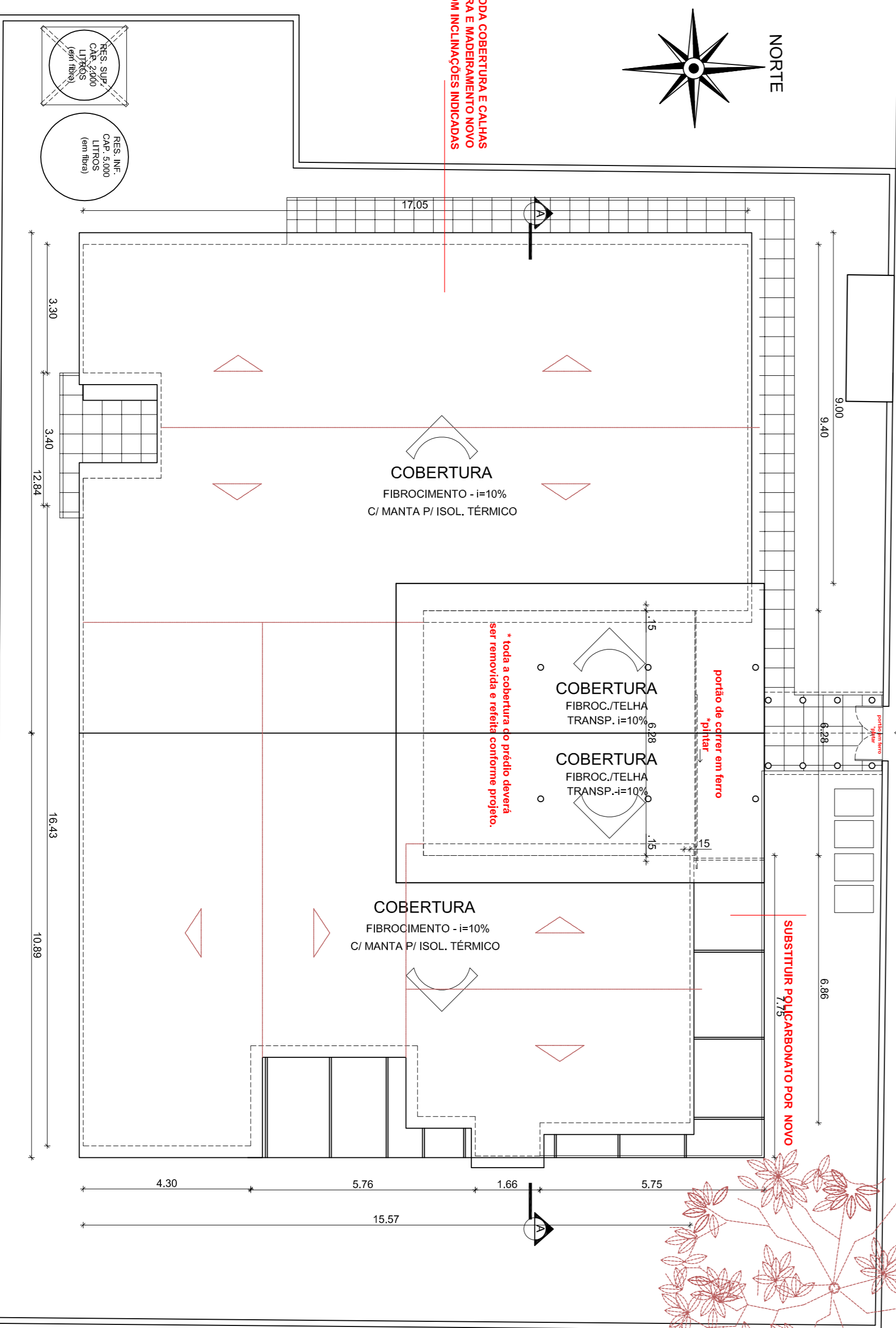
ENTRADA

casa de lixo

NORTE



REMOVER TODA COBERTURA E COLUNAS
EXECUTAR COBERTURA
COM INCLINAÇÕES INDICADAS



PASSEIO

RUA DR. JOSÉ FAUSTINI -1252


RUA MARTINHO LUTERO -1259

RUA DR. JUVENAL MILLER -1256

RUA GAL. BACELAR -1253

RUA DR. JOSÉ FAUSTINI -1252

NORTE



Planta de Situação

Escala: 1/1000

E.I. NELSON ABBOTT de FREITAS
SECRETÁRIO MUNICIPAL DA EDUCAÇÃO
PREFEITURA MUNICIPAL DE PELOTAS
SECRETARIA MUNICIPAL DA EDUCAÇÃO
DEPARTAMENTO DE PLANEJAMENTO E ENGENHARIA



PROJETO:

Angela Bosenbecker
RUA GEN. TELLES, 347
FONTE: 3333-0001
E-MAIL: angela@secretariadepelotas.com

Projeto Arquitetônico: Angelo C. Bosenbecker
CAU - A31 41-4-5
Coordenação do Projeto: Angelo C. Bosenbecker
CAU - A31 41-4-5

PROJETO: PROJETO ARQUITETÔNICO

PRANCHA:

ENERGICO: Rua Juvenal Miller, 354 - Anel

CONTEUDO: Planta de Situação
Planta de Loc. e Cobertura
Quadro de áreas

PA-01

LOCAL E DATA: Pelotas, OUTUBRO de 2014.

ESCALA:

1/100

Planta de Localização e Cobertura

Escala: 1/100