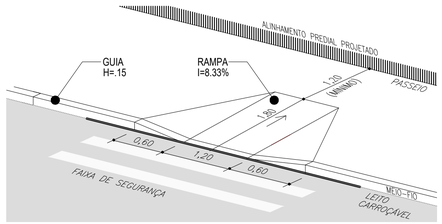

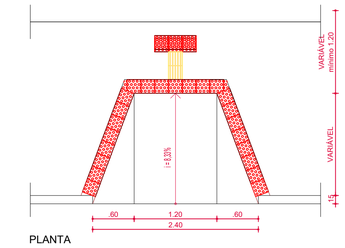

PLANTA

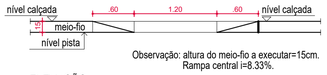

Observação: altura do meio-fio a executar=15cm.
Rampa central i=8.33%.

ELEVAÇÃO

DETALHE DA RAMPA PCD
SEM ESCALA

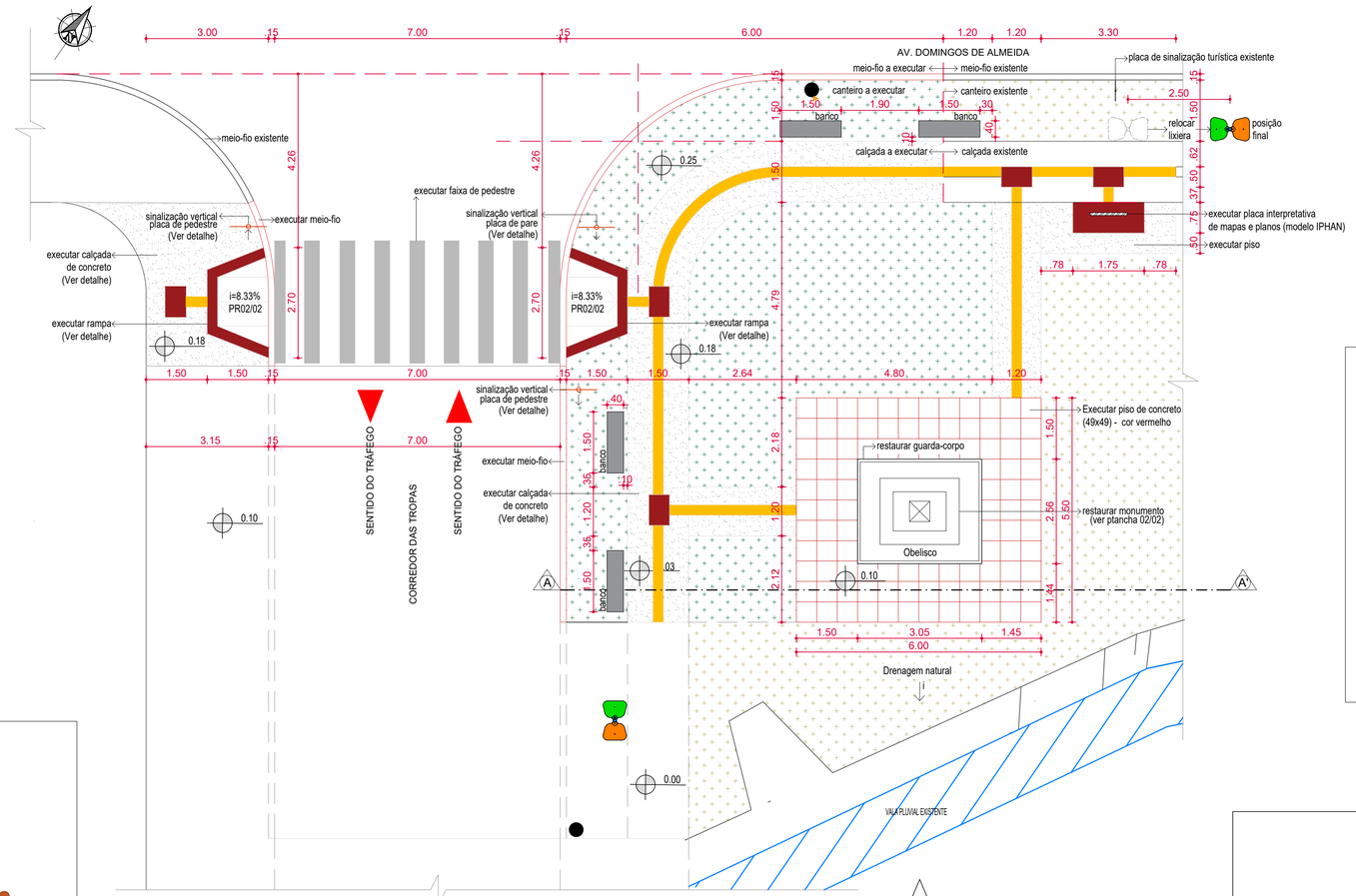

IMPLANTAÇÃO
ESC. 1/75

LEGENDA:

CALÇADA DE CONCRETO (H=0.06)- A=54.00m²	PISO DIRECIONAL AMARELO 25X25 - A=6.23m²
FORRAÇÃO A EXECUTAR (GRAMA) - A=72.00m²	PLACA DE PARE (01 UNID) E DE PEDESTRE (02 UNID)
FORRAÇÃO EXISTENTE (GRAMA)	PISO VERMELHO DE CONCRETO QUADRICULADO 49x49 - A=25.19m²
PISO DE ALERTA VERMELHO 25X25 - A=5.32m²	MEIO-FIO DE CONCRETO RETO - Metro linear reto=23.60m / curvo=17.00m
POSTE EXISTENTE COM REFLETOR (01 UNIDADE)	BANCO DE CONCRETO 50X40X45 (04 UNIDADES) - VER DETALHE
PLACA INTERPRETATIVA MODELO IPHAN 80X225 - VER DETALHE	

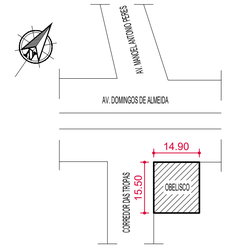

PLANTA DE SITUAÇÃO
ESC. 1/1000

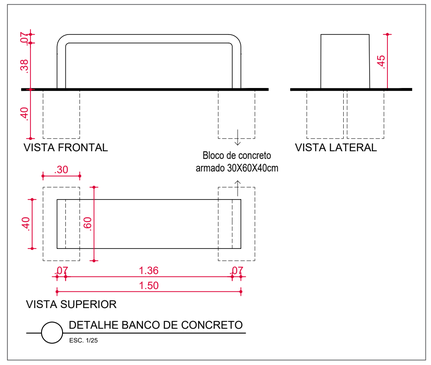

DETALHE BANCO DE CONCRETO
ESC. 1/25

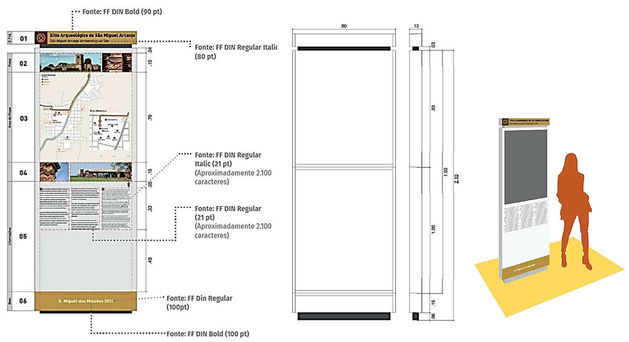

DETALHE DA PLACA INTREPRETATIVA DE MAPAS E PLANOS (MODELO IPHAN)
S/ESCALA

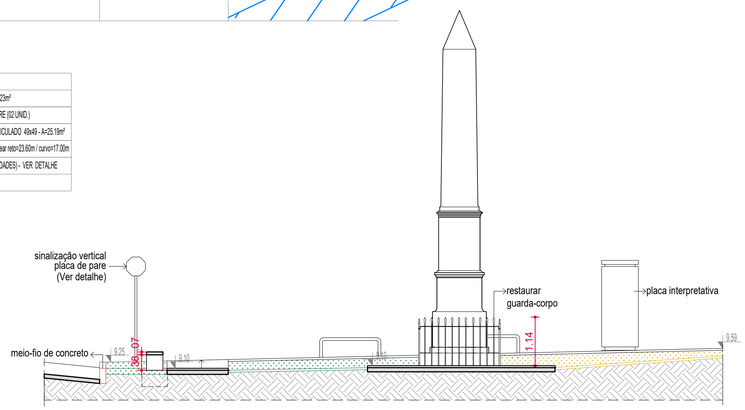

CORTE AA'
ESC. 1/75

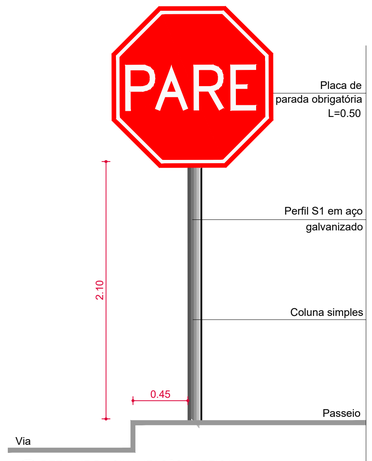

DETALHE DA SINALIZAÇÃO VERTICAL
SEM ESCALA

SINALIZAÇÃO VERTICAL

A-32b	R-1
TRAVESSIAS DE PEDESTRES	PARADA OBRIGATÓRIA
DIMENSÕES	DIMENSÕES
L: 0.45	L: 0.25
SUPORTE S1	SUPORTE S1
02 UN.	01 UN.

DETALHE DA SINALIZAÇÃO VERTICAL
SEM ESCALA

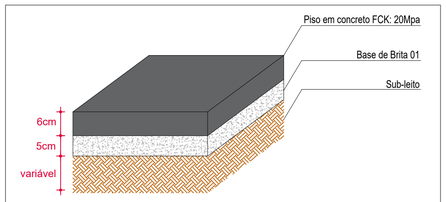

Observações:
Executar no piso de concreto junta serrada a cada 1,5m.
Executar todos os pisos com declividade mínima 1% em direção a sarjeta.

DETALHE DA CALÇADA DE CONCRETO
SEM ESCALA
* Via em sentido único

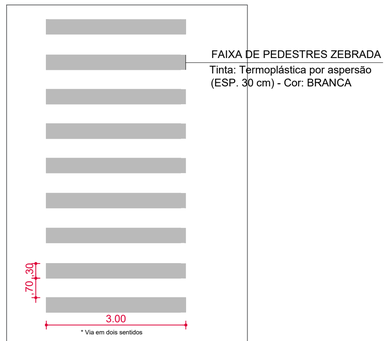

DETALHE FAIXA DE PEDESTRE
SEM ESCALA

prefeitura de Pelotas
vamos compartilhar a cidade

SECRETARIA MUNICIPAL DE CULTURA
DEPARTAMENTO DE MEMÓRIA E PATRIMÔNIO

PROPRIETÁRIO: PREFEITURA MUNICIPAL DE PELOTAS

LOCAL: AV. DOMINGOS DE ALMEIDA S/N ESQUINA COM O CORREDOR DAS TROPAS

PROJETO: PROJETO DE RESTAURAÇÃO E REQUALIFICAÇÃO DO OBELISCO REPUBLICANO

DESCRIÇÃO: PLANTA DE SITUAÇÃO E DETALHAMENTOS DA REQUALIFICAÇÃO

AUTORIA: ENG. GISELA FRATTINI - CREA 5539-1 ARQ. URB. FÁBIO CAETANO - CAU A26736-8

DATA: MARÇO/2024

PRANCHA: 01/02